

花園新子

花園中南

檜股

奈良県


















野迫川村

弓手原

縮尺1:13,000

0 250 500m

凡例

- 土砂災害特別警戒区域 (急傾斜地崩壊) 
 - 土砂災害警戒区域 (急傾斜地崩壊) 
 - 土砂災害特別警戒区域 (土石流) 
 - 土砂災害警戒区域 (土石流) 
 - 土砂災害警戒区域 (地すべり) 
 - 家屋倒壊等氾濫想定区域 (氾濫流) 早期の立退き避難が必要な区域 
 - 家屋倒壊等氾濫想定区域 (河岸侵食) 早期の立退き避難が必要な区域 
 - 指定避難所 
 - 指定緊急避難場所 
 - 福祉避難所 
 - 要配慮者利用施設 
 - 水位観測所 
 - 河川カメラ 
- | 浸水した場合に想定される水深 | 浸水想定区域 |
|----------------|---|
| ～ 20.0m 未満の区域 |  |
| ～ 10.0m 未満の区域 |  |
| ～ 5.0m 未満の区域 |  |
| ～ 3.0m 未満の区域 |  |
| ～ 0.5m 未満の区域 |  |

2・3	4・5	
6・7	8・9	
10・11	12・13	
14・15	16・17	
18・19		
20・21		29
22・23	24・25	
26・27	28	