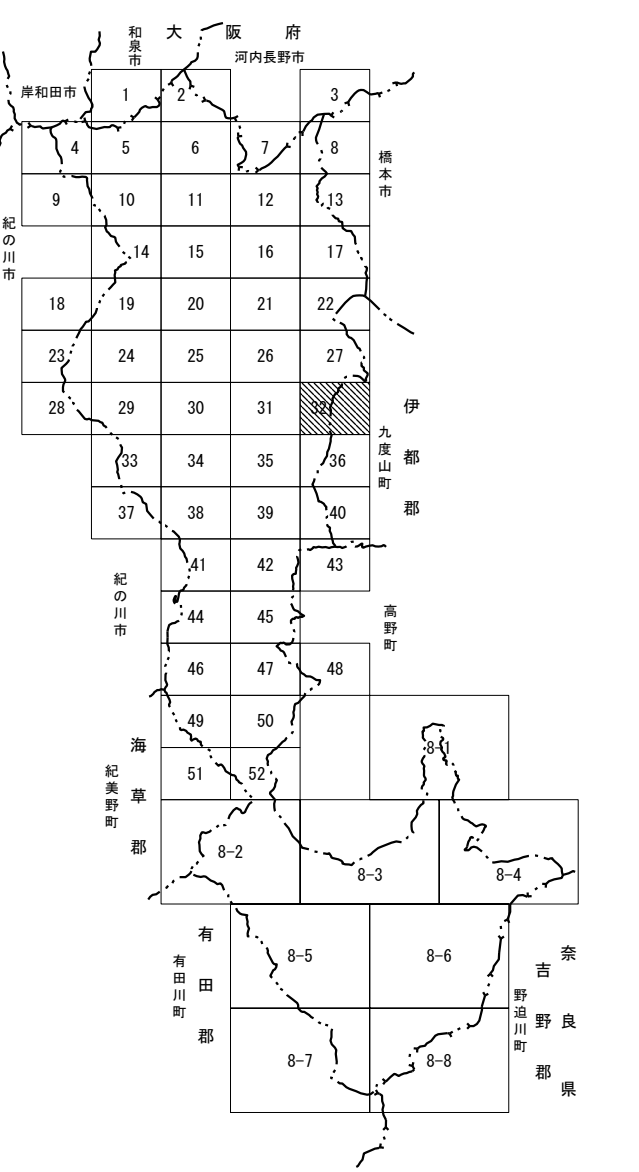
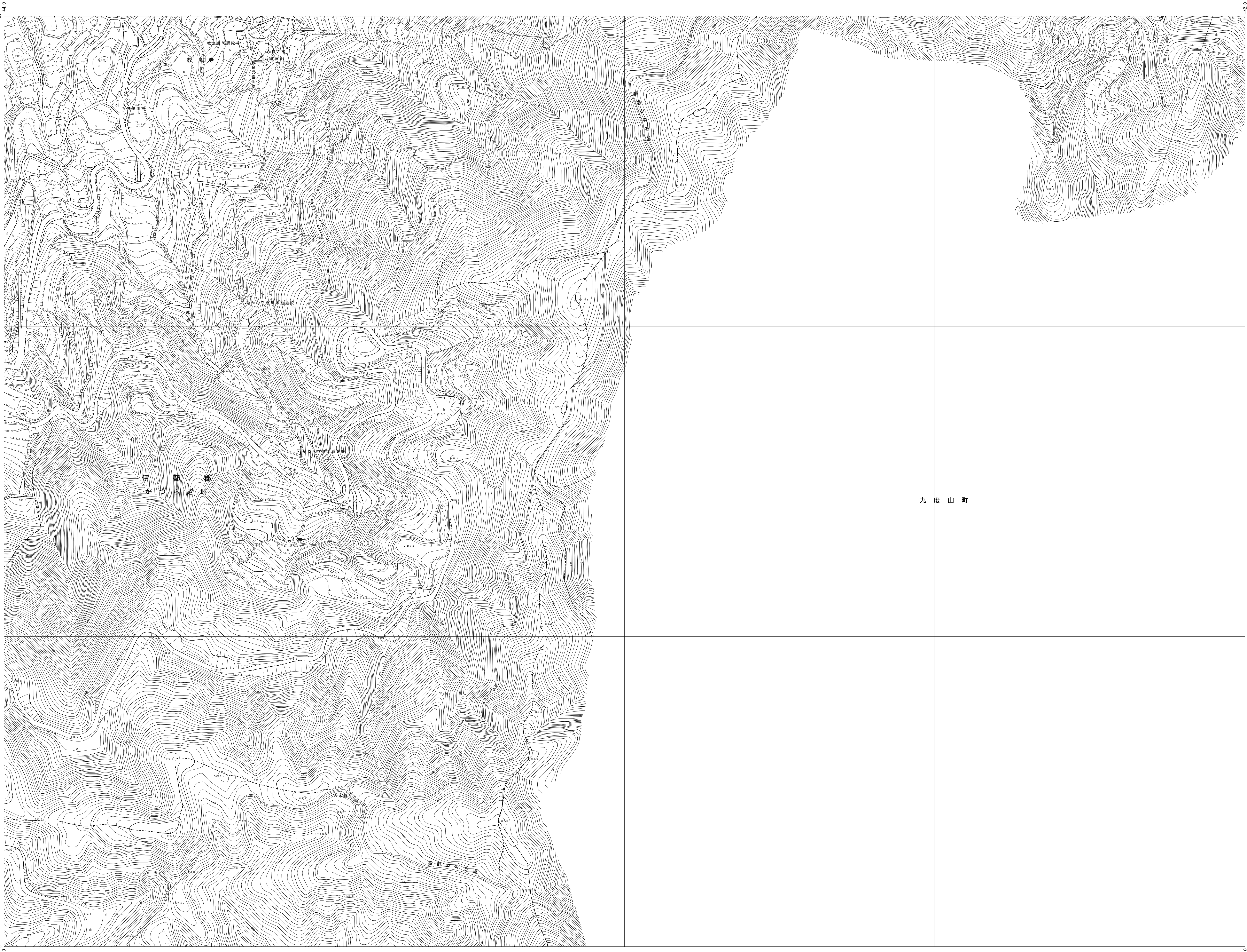
















































1:2, 500  
52-32

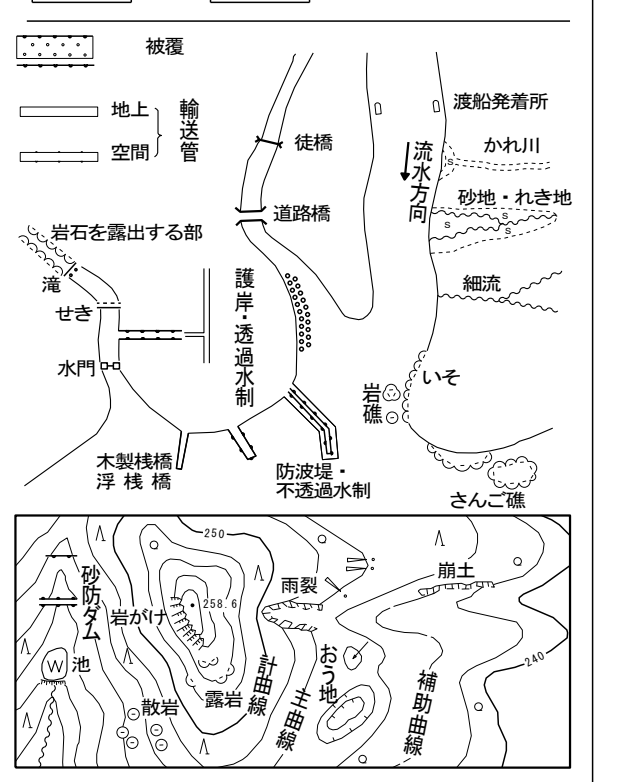


記号

	建 物	△ 37.2	三 角 点
	堅 ろ う 建 物	田 12.04	水 準 点
	無 壁 舍	◎ 14.8	多 角 点 及 び 礎 石 のある 築 地
	堅 ろ う 無 壁	△ 25.6	電 子 基 準 点 標 石 の な い 掘 高
		・ 10.7	図 化 測 定 点 による 標 高

門	神	社	二	門
十	寺		三	門
六	キリスト教金		四	居
文	学		五	場
X	佛	院	六	境
Y	安、駐衛所	ロ	七	海井・方丈
◎	郵便局	ハ	八	山
◎	郵便	上	九	記念碑
◇	工	場		立
◇	電	所		立
◇	庫		〇	樹
◇	火		一	庫
◇	火災		二	庫
◇	津波被害の		三	水
○	出		四	飲
○	出		五	台
△	官		六	ン
△	公署		七	ク
△	裁判所		八	路
△	検察庁		九	傍
△	警察署			路
△	森林管理	ツ		ル
△	公共管・公設			口
△	銀行			溝・排水口
△	職業安定所			道・結果
△	保健所			料
△	出張所			産
△	診療所・保育園			石
△	ガソリンスタンド			役
◎	駐車場			い
				き

	真直道路		普通道路
	庭園道路		特別道路
	歩道		自転車道
	建設中の道路		歩道及び自転車道
	歩道・分離帯		歩道及び道路の高架部
	橋を跨ぎ道路		歩道及び道路の高架部
	歩道等の割		歩道及び道路の高架部
	駅木		送電線
	切取部・掘土部		区域境界
	土壁・土圍		境界線
			耕地境界
			
			
			
			
			
			
			
			
			
			
			
			

[illegible]

座標系は平成14年国土交通省告示第9号の規定による第Ⅵ座標系  
投影は横メルカトル図法  
図形に表示してある座標値はキロメートル単位  
と尺は0.5キロメートル間隔  
高さの基準は東京湾の平均海面  
等高線の間隔は2メートル  
平面直角座標値は世界測地系に対応

平成元年 5月調整  
平成10年12月修正  
平成21年12月修正

1. 平成元年 3月撮影 RC10	3. 平成21年 9月撮影 RC30
平成元年 4月固化 オートグラフA10	平成21年 9月座標変換
平成元年 4月現調	平成21年10月数値化
2. 平成10年 1月撮影 RC20	平成21年11月固化 DAT/ED
平成10年12月固化 オートグラフA10	平成21年11月現調
平成10年12月現調	

1:2,500



この測量成果は、国土地理院長の承認及び助言を得て、  
同院所管の測量標及び測量成果を使用して得たものである。

(承認番号) 平元 近公第 5 号  
(承認番号) 平10 近公 第279号  
(承認番号) 平21 近公 第108号

計画機関 か つ ら ぎ 町  
作業機関 株式会社 南紀航測センター

52-32