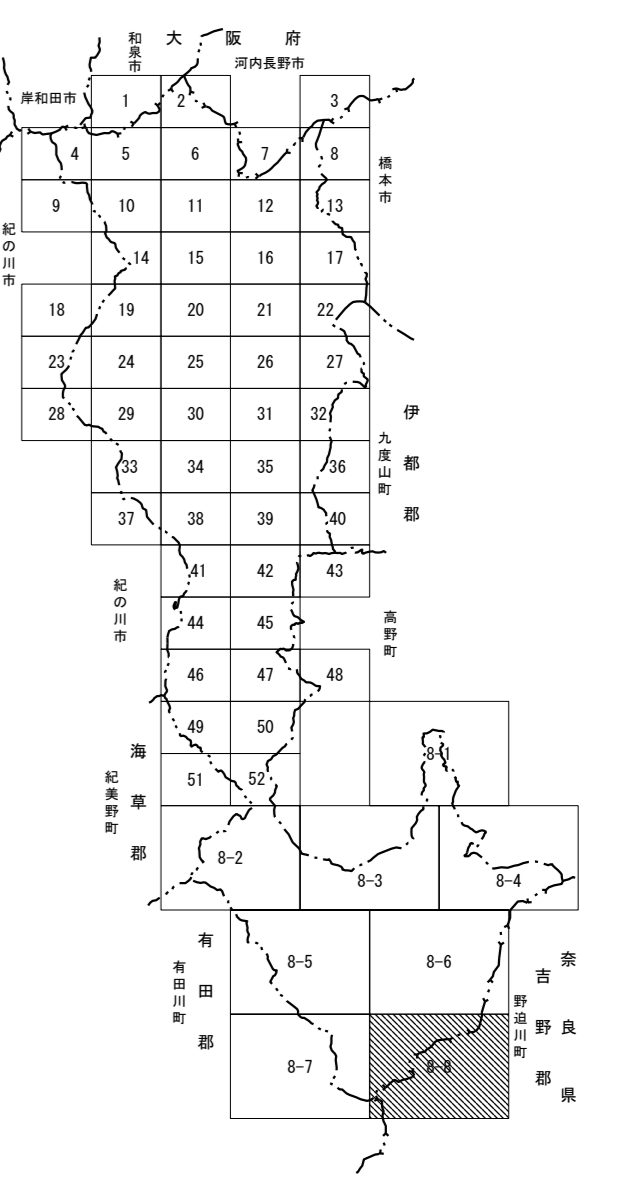



















































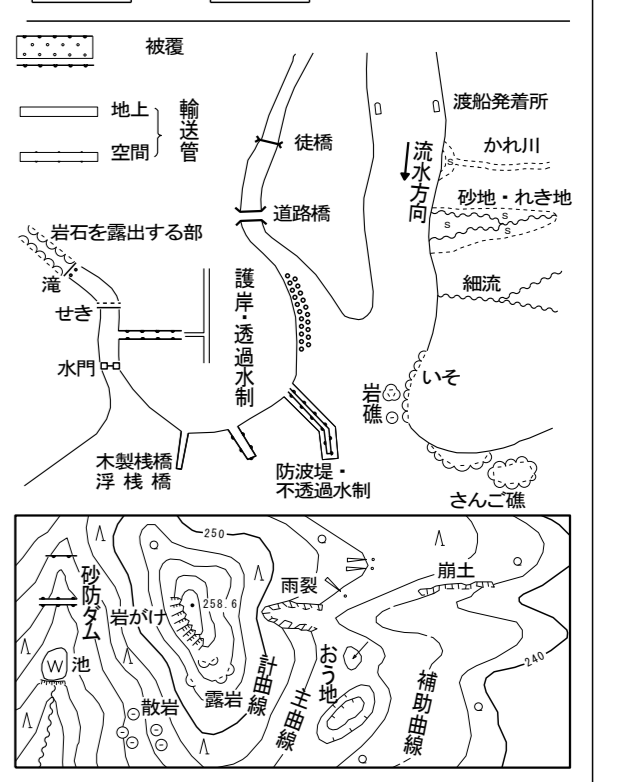
1:5,000
8-8



記 号

	屋 物	▲ 17.2 ● 12.04	三 角 点 ▲ 12.04
	望ろう型物	▲ 14.9	多角形及び楕円の ある図形
	無壁型	▲ 25.6	楕圓の中心を 楕圓の中心とする
	望ろう無壁型	▲ 14.7	楕圓の中心を 楕圓の中心とする
円	神 社	門	門
十	キリスト教会	門	門
十	寺	門	門
十	交 通	門	門
X	交 通、駐在車	門	門
Y	消防 局	+	と う ろ う
○	都 道 局	+	基 礎
○	工 場	+	記 念 碑
○	電 気 所	+	立 像
○	倉 庫	○	柱 立 棚
X	火 災 庫	○	結 束 機
○	緑地帯水坑の場 所	○	水 池 貯 留 所
○	出 入 口	○	タ ン
○	官 公 館	○	燈 台
○	税 務 所	○	燈 塔
○	境 界 所	↑	橋 口
○	税 務 署	↑	トンネル、橋口
○	森林管理課	▲	溝 口
○	公 衆 館、公民館	▲	溝 口、溝口口
○	路 行	▲	通 路、材料
○	商業実業所	▲	結 束 機
○	商 所	▲	結 束 機
○	協 同 組 合	▲	結 束 機
○	協 同 組 合、市民館	▲	結 束 機
○	ガソリンスタンド	▲	結 束 機
○	駐 車 場	▲	結 束 機

	真直道路		普通道路
	庭園道路		特別道路
	歩道		自転車道
	建設中の道路		歩道及び自転車道
	歩道・分離帯		歩道及び道路の高架部
	橋を跨ぎ道路		歩道及び道路の高架部
	歩道等の部		歩道及び道路の高架部
	駅木		送電線
	切取部・掘土部		区域境界
	土壁・土圍		境界線
			耕地境界
			
			
			
			
			
			
			
			
			
			
			
			

[illegible]

座標系は平成14年国土交通省告示第9号の規定による第Ⅵ座標系
 投影は横メルカトル図法
 図形に表示してある座標値はキロメートル単位
 1方眼は0.5キロメートル間隔
 高さの基準は東京湾の平均海面
 等高線の間隔は10メートル
 平面直角座標値は世界測地系に対応

1:5,000

この測量成果は、国土地理院長の承認及び助言を得て、
同院所管の測量標及び測量成果を使用して得たものである。
(承認番号) 平21 近公 第108号

計画機関 かつらぎ町
作業機関 株式会社 南紀航測センター

8-8