

(令和5年第1回定例会12月会議)

追加参考資料

(議案第113号・第114号・第120号関係)

(令和5年第1回定例会12月会議)
【議案第113号・第114号 追加参考資料】

人 権 擁 護 委 員 名 簿

令和5年11月1日現在

氏 名	住 所	初めて委員に 委嘱された日	最新委嘱日		職 業
			任期満了日	任期満了日	
岡村 利晴	個人情報保護のため空白となります	H22. 7. 1	R4. 7. 1	R7. 6. 30	個人情報保護のため 空白となります
谷口 千明		H24. 1. 1	R3. 1. 1	R5. 12. 31	
山添 健治		R5. 1. 1	R5. 1. 1	R7. 12. 31	
津守 優子		R3. 7. 1	R3. 7. 1	R6. 6. 30	
佐藤 真由美		H30. 4. 1	R3. 7. 1	R6. 6. 30	
西浦 直樹		R4. 1. 1	R4. 1. 1	R7. 12. 31	
北浦 弘子		R4. 7. 1	R4. 7. 1	R7. 6. 30	
高橋 喜章		H29. 1. 1	R5. 1. 1	R7. 12. 31	
福本 陽子		H29. 1. 1	R5. 1. 1	R7. 12. 31	

委員定数 9名(内訳 男5名 女4名)

(令和5年第1回定例会12月会議)

【議案第120号 追加参考資料】

令和5年台風第2号の被害に係る日本一の果樹産地づくり事業

(単位：円)

対象	実施内容	対象事業費	うち町補助金	作目	整備内容
①	園内道・水路	1,418,182	472,000	柿	対象面積：30a 園内道：30m 水路：88m
②	モノレール	349,400	116,000	柿、 みかん	対象面積：30a レールポイント中間入替 ：約12m
合 計		1,767,582	588,000		

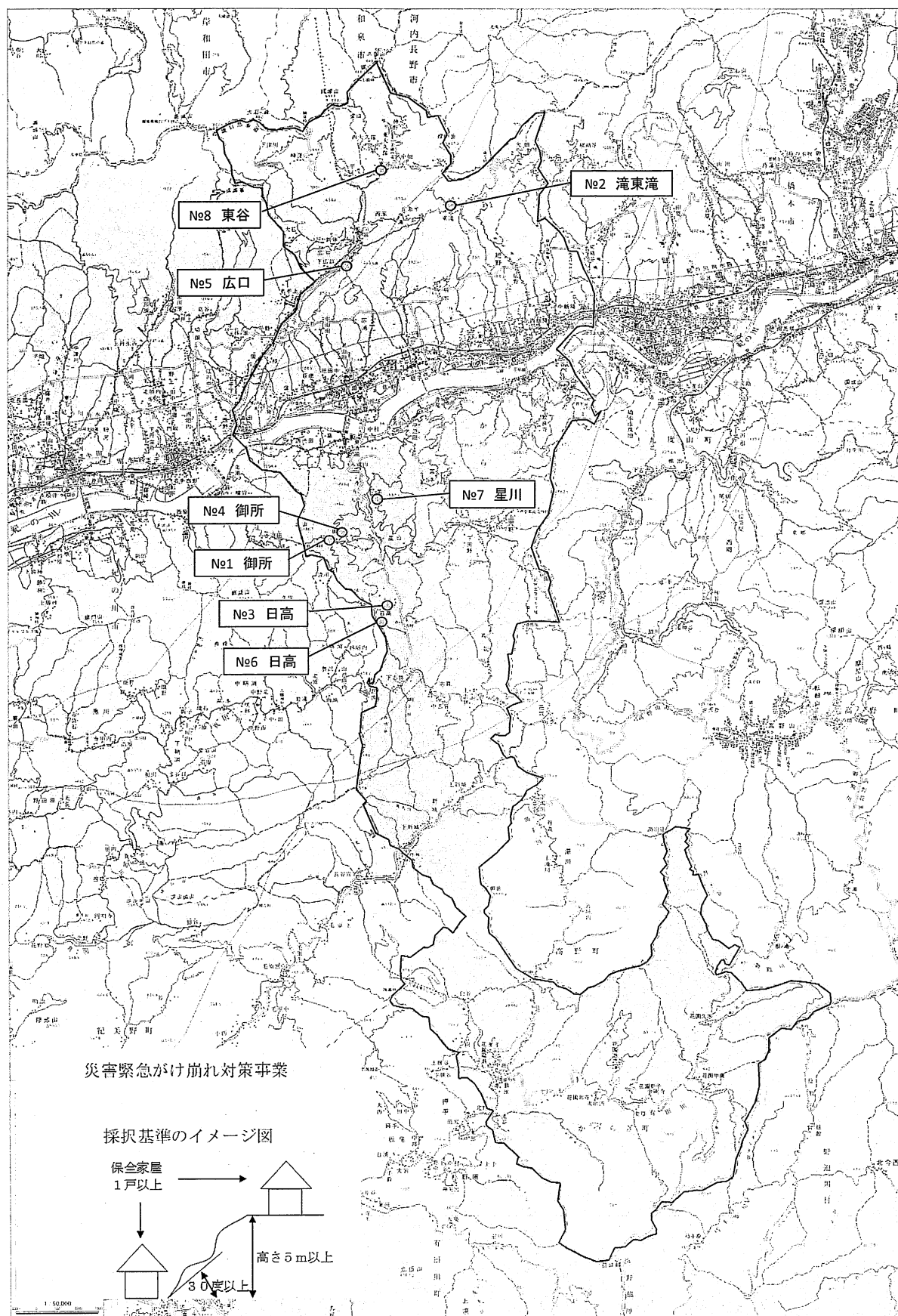
令和5年台風第2号の被害に係る次世代野菜花き産地パワーアップ事業

(単位：円)

対象	実施内容	対象事業費	うち町補助金	作目	ハウス規模
①	耐風性パイプ ハウス新設	2,208,946	736,000	なす	①単棟 (2.59a：間口7.2m ×奥行36m)
②	耐風性パイプ ハウス新設	3,238,690	1,000,000	葉物野菜 (ほうれん 草・小松菜)	①単棟 (2.74a：間口7.2m ×奥行38m) ②単棟 (1.15a：間 口6.4m×奥行18m)
③	耐風性パイプ ハウス新設 パイプハウスの 補強	1,774,910 2,012,270	1,000,000	ピーマン イチゴ	①単棟 (2.18a：間 口6.4m×奥行34m) ①4連棟 うち3棟 (2.34a：間 口6.5m×奥行36m) うち1棟 (1.5a 間口 6.5m×奥行23m) ※筋交い補強
合 計		9,234,816	2,736,000		

(令和5年第1回定例会12月会議)
【議案第120号 追加参考資料】

位置図 (県営河川事業)

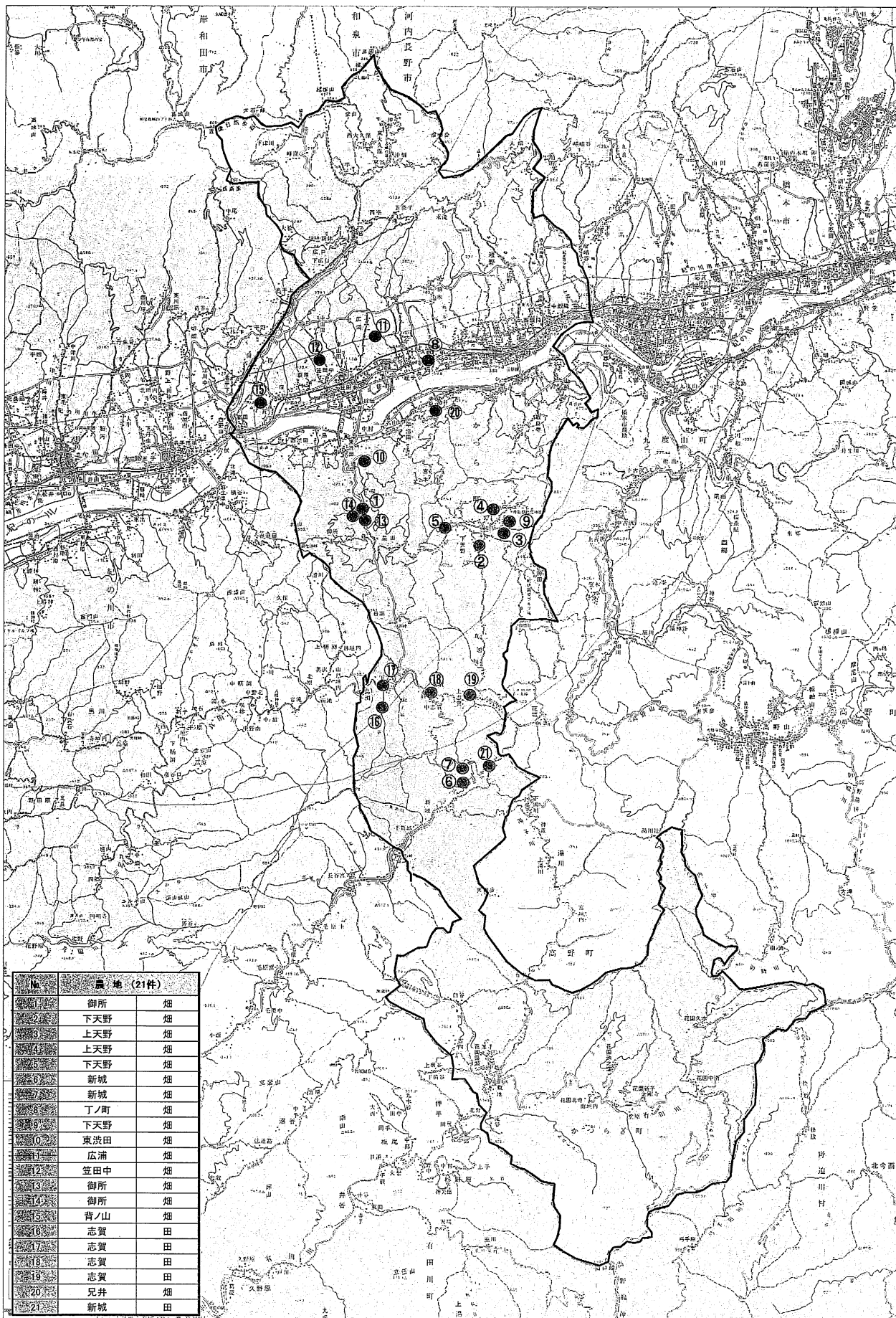


かつらぎ町

株式会社南紀航運センター 編製

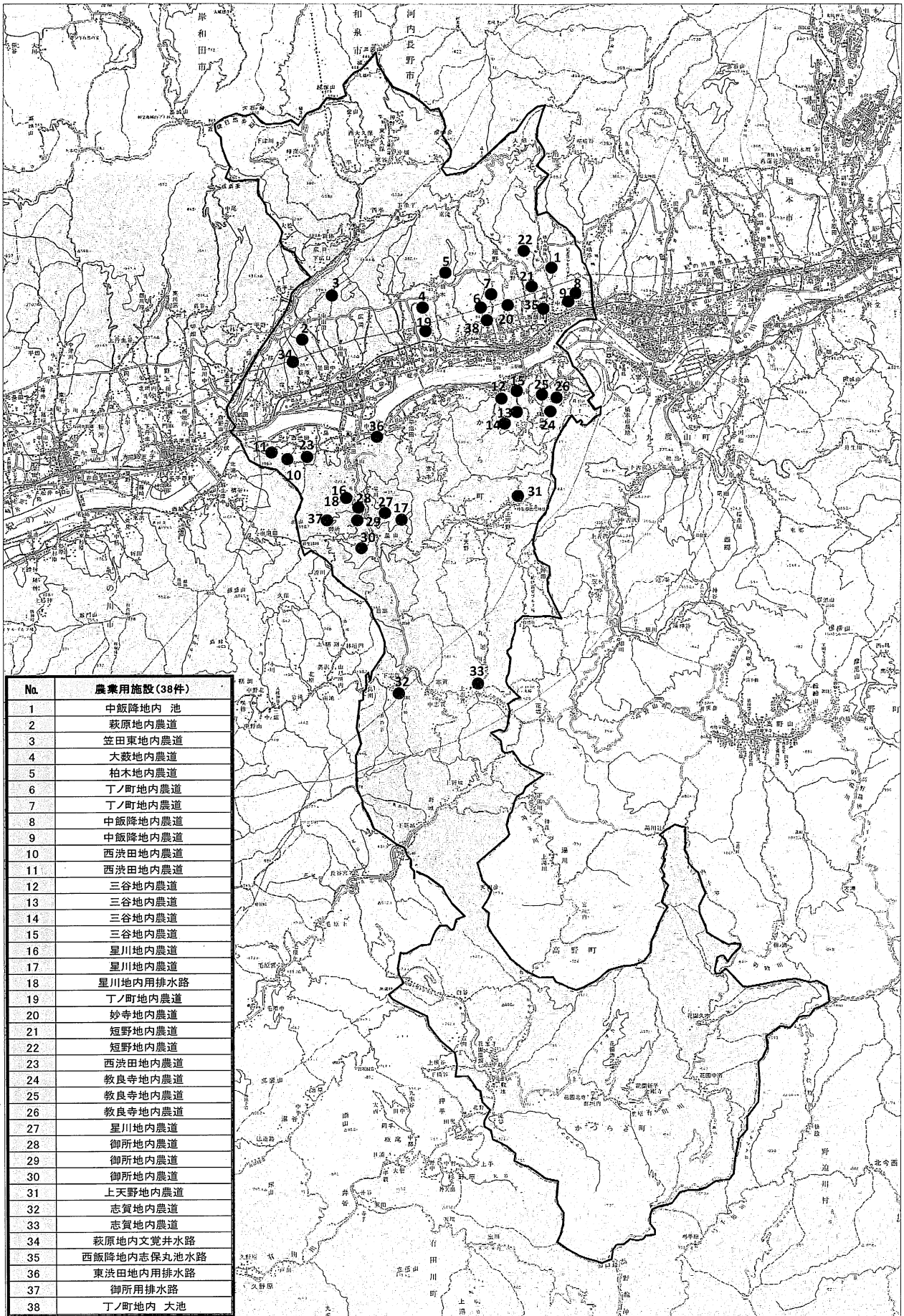
位置図 (農地補助災害復旧事業)

(令和5年第1回定例会12月会議)
【議案第120号 追加参考資料】



位置図 (農業用施設補助災害復旧事業)

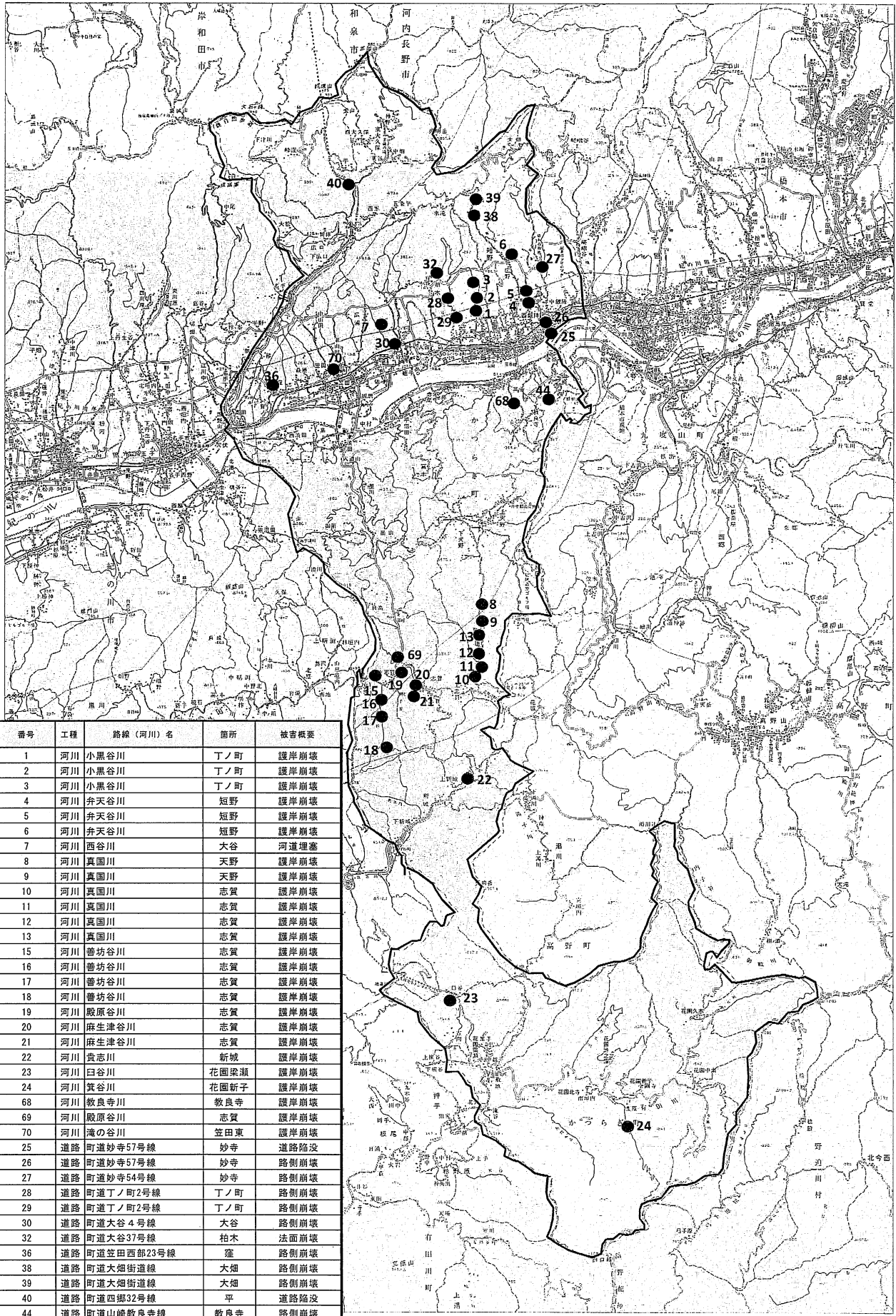
(令和5年第1回定例会12月会議)
【議案第120号 追加参考資料】



No.	農業用施設(38件)
1	中飯降地内 池
2	萩原地内農道
3	笠田東地内農道
4	大藪地内農道
5	柏木地内農道
6	丁ノ町地内農道
7	丁ノ町地内農道
8	中飯降地内農道
9	中飯降地内農道
10	西洪田地内農道
11	西洪田地内農道
12	三谷地内農道
13	三谷地内農道
14	三谷地内農道
15	三谷地内農道
16	星川地内農道
17	星川地内農道
18	星川地内用排水路
19	丁ノ町地内農道
20	妙寺地内農道
21	短野地内農道
22	短野地内農道
23	西洪田地内農道
24	教良寺地内農道
25	教良寺地内農道
26	教良寺地内農道
27	星川地内農道
28	御所地内農道
29	御所地内農道
30	御所地内農道
31	上天野地内農道
32	志賀地内農道
33	志賀地内農道
34	萩原地内文覚井水路
35	西飯降地内志保丸池水路
36	東洪田地内用排水路
37	御所用排水路
38	丁ノ町地内 大池

位置図 (公共土木施設災害復旧事業)

(令和5年第1回定例会12月会議)
【議案第120号 追加参考資料】



番号	工種	路線(河川)名	箇所	被害概要
1	河川	小黑谷川	丁ノ町	護岸崩壊
2	河川	小黑谷川	丁ノ町	護岸崩壊
3	河川	小黑谷川	丁ノ町	護岸崩壊
4	河川	弁天谷川	短野	護岸崩壊
5	河川	弁天谷川	短野	護岸崩壊
6	河川	弁天谷川	短野	護岸崩壊
7	河川	西谷川	大谷	河道埋塞
8	河川	真国川	天野	護岸崩壊
9	河川	真国川	天野	護岸崩壊
10	河川	真国川	志賀	護岸崩壊
11	河川	真国川	志賀	護岸崩壊
12	河川	真国川	志賀	護岸崩壊
13	河川	真国川	志賀	護岸崩壊
15	河川	善坊谷川	志賀	護岸崩壊
16	河川	善坊谷川	志賀	護岸崩壊
17	河川	善坊谷川	志賀	護岸崩壊
18	河川	善坊谷川	志賀	護岸崩壊
19	河川	殿原谷川	志賀	護岸崩壊
20	河川	麻生津谷川	志賀	護岸崩壊
21	河川	麻生津谷川	志賀	護岸崩壊
22	河川	貴志川	新城	護岸崩壊
23	河川	臼谷川	花園梁瀬	護岸崩壊
24	河川	箕谷川	花園新子	護岸崩壊
68	河川	教良寺川	教良寺	護岸崩壊
69	河川	殿原谷川	志賀	護岸崩壊
70	河川	滝の谷川	笠田東	護岸崩壊
25	道路	町道妙寺57号線	妙寺	道路陥没
26	道路	町道妙寺57号線	妙寺	路側崩壊
27	道路	町道妙寺54号線	妙寺	路側崩壊
28	道路	町道丁ノ町2号線	丁ノ町	路側崩壊
29	道路	町道丁ノ町2号線	丁ノ町	路側崩壊
30	道路	町道大谷4号線	大谷	路側崩壊
32	道路	町道大谷37号線	柏木	法面崩壊
36	道路	町道笠田西部23号線	窪	路側崩壊
38	道路	町道大畑街道線	大畑	路側崩壊
39	道路	町道大畑街道線	大畑	路側崩壊
40	道路	町道四郷32号線	平	道路陥没
44	道路	町道山崎教良寺線	教良寺	路側崩壊

株式会社南紀航測センター調製

かつらぎ町